






GRAFIČKI DIO PLANA DJELOVANJA CIVILNE ZAŠTITE OPĆINE KALNIK

Sukladno čl. 34. st. 2. Pravilnika o nositeljima, sadržaju i postupcima izrade planskih dokumenata u civilnoj zaštiti te načinu informiranja javnosti u postupku njihova donošenja NN 49/17

TUMAČ OZNAKA:

-  STOŽER CIVILNE ZAŠTITE OPĆINE KALNIK
-  DOBROVOLJNA VATROGASNA DRUŠTVA
-  MJESTO ZBRINJAVANJA UGROŽENOG STANOVNIŠTVA
-  MJESTO MEDICINSKOG ZBRINJAVANJA
-  LOKACIJE UKOPA-GROBLJE

Mjerilo prikaza: 1:25.000

Izvor kartografskog prikaza: <https://geoportal.dgu.hr/>